## PROSPETTO NORD-EST
scala 1:500

## sezione trasversale 1 - 1', 1:400

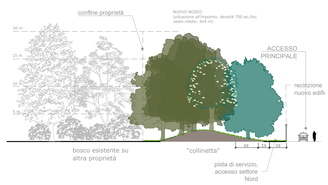


## sezione trasversale 2 - 2', 1:400

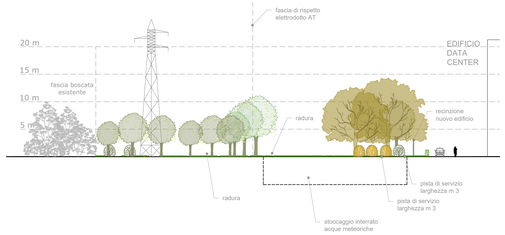


## sezione trasversale 3 - 3', 1:300

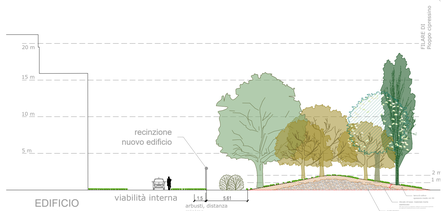


## PLANIMETRIA GENERALE

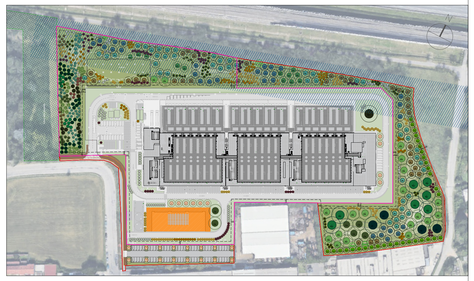

## PROSPETTO SUD-OVEST
scala 1:500

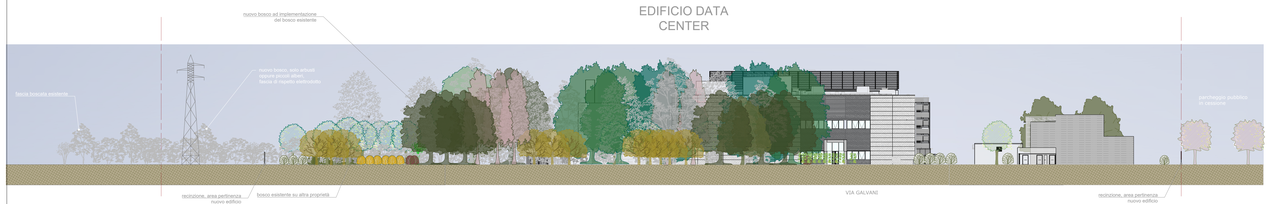


## sezione trasversale 4 - 4', 1:300

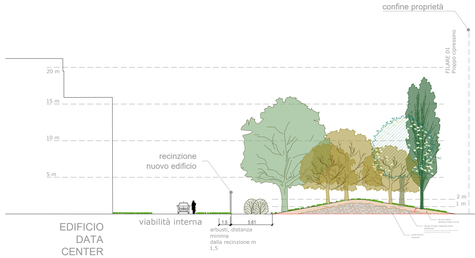


## sezione trasversale 5 - 5', 1:300

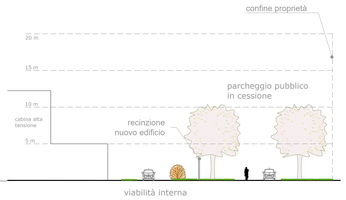


## KEYMAP

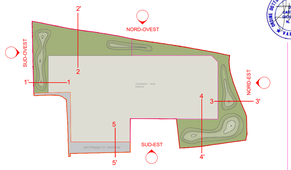


GIOVANNI CASTELLI
19/05/2026 14:53:52 UTC+0200

## PROSPETTO SUD-EST
scala 1:500

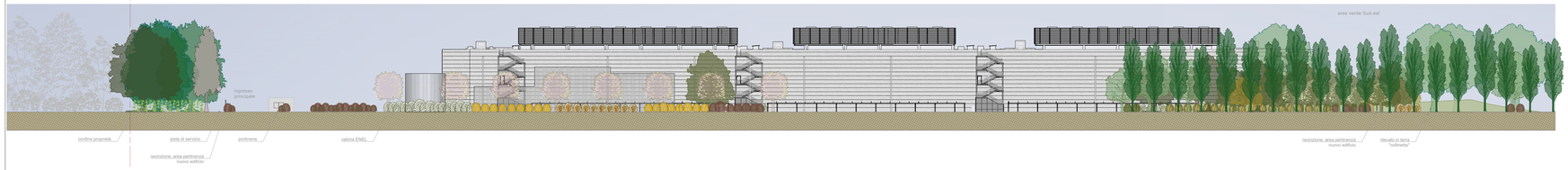


## Morfometria alberi - arbusti




## PROSPETTO NORD-OVEST
scala 1:500

REGIONE: Regione Lombardia
CITTA' METROPOLITANA: Città metropolitana di Milano
COMUNE: Comune di Sedriano

PROPONENTE: MINERVA ITALY DC SPV S.R.L.
PROPRIETA' DELLE AREE: MINERVA ITALY DC SPV S.R.L.
SVILUPPATORE: HSCALE

# HSMXP1 - Campus Sedriano

Progetto per un nuovo Data Center in via Luigi Galvani a Sedriano, MI, Italy

PROCEDURA:
**Valutazione di impatto ambientale per l'installazione di gruppi elettrogeni di emergenza con potenza maggiore di 150 MWt**
D.Lgs 152/2006, Titolo III.
D.Lgs 152/2006, art. 2, Allegato II, alla parte seconda - progetti di competenza statale.

## TEAM DI PROGETTO:

PROGETTAZIONE COORDINATA:

Black & White Engineering
Office No. 1801
Marina Plaza
Dubai marina
PO Box 27793
Tel: +971 4 365 2228
www.bw-engineering.com

L22 DC è una divisione di:
Lombardini22 S.p.A.
Via Ella Lombardini 22
20143 Milan, Italy
+39 02 36 59 62 00
info@l22.it
www.l22.it

PROGETTAZIONE COORDINATA:

studio tecnico CASTELLI
URBANISTICA - AMBIENTE - VERDE - PROGETTAZIONE

STUDIO TECNICO CASTELLI S.R.L.
via Montegga 38
21014 - Laveno Mombello (VA)
+39 0332 651693
info@pec.studiotecnicocastelli.eu

Responsabile del progetto:
Dott. Giovanni Castelli

IDENTIFICATORE:

| PROGETTO: | TITOLO: | AUTORE: |
|---|---|---|
| **HS MXP1 SDR** | **Piano di mitigazioni e compensazioni ecologiche Via GALVANI - KOLBE_fase B** | **STC - Giovanni Castelli** |
| SEZIONE: **COM02.3** | | |

NOTE:

| REV. | DESCRIZIONE REVISIONE | DATA |
|---|---|---|
| 00 | EMISSIONE | 09 / 09 / 25 |
| 01 | aumento alberature | 08 / 05 / 26 |
| 02 | | |
| 03 | | |
| 04 | | |
| 05 | | |

TITOLO:
**Pianta di mitigazioni e compensazioni ecologiche via GALVANI - KOLBE_fase B**

DESCRIZIONE:
Progetto del verde, planimetria di mitigazioni e compensazioni ecologiche del comparto, fase B

FORMATO: COMMESSA
SCALA: 1:500; varie
REDATTO: STC_P.S.
CONTROLLATO: STC_L.M.
APPROVATO: STC_L.M.

NOME FILE: HSMXP1SDR_COM02.1_Pianta di mitigazioni e compensazioni ecologiche via GALVANI-KOLBE_fase B